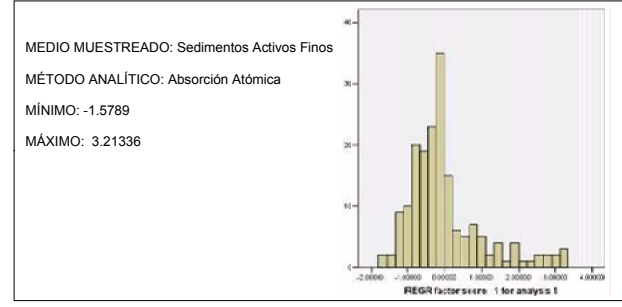


LEYENDA GEOQUÍMICA

COMPONENTE 1 (Mn,Co,Ni)

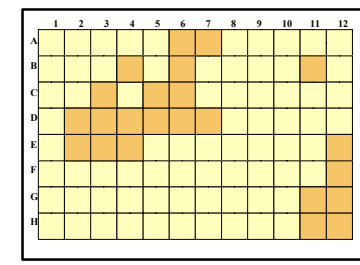
- -1.57890 - 0.24433
- 0.24434 - 1.38976
- 1.38977 - 2.46571
- 2.46572 - 3.08120
- 3.08121 - 3.21336



DENSIDAD DE INFORMACIÓN
 Número de muestras: 180
 Número de celdas de 5 km x 5 km = 96

CONVENCIONES

- Edificación
- ▲ Cumbre
- Carretera
- Drenaje sencillo
- Drenaje doble



UNIDAD LITOGEOQUÍMICA

- ULQ1 - Grupo Cañasgordas
- ULQ2 - Complejo Santa Cecilia - La Equis
- ULQ3 - Plutones
- ULQ4 - Complejo Zonado del Alto Condoto
- ULQ5 - Formaciones Uva, Napipi, Sierra, Salaquí y Cuaternarios

INGEOMINAS

Proyecto Potencial de Recursos del Subsuelo de la Cordillera Occidental, FASE 0

Autores:
 Luz Myriam González
 Gabriel Salazar
 Gilberto Zapata

Datos: Anexo 1- Libro índice Plancha 204 y Base de Datos Geoquímica
 Base Topográfica: Digitada en Arc_GIS por la Subdirección de Geoinformación a partir de originales del IGAC.

Origen de Coordenadas: Bogotá
 Proyección: Transversal Mercator
 Datum: Bogotá

Elaborado por: MERCATOR SIG LTDA.
 Febrero de 2006



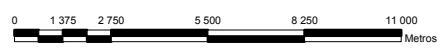
REPÚBLICA DE COLOMBIA
 MINISTERIO DE MINAS Y ENERGÍA
 Instituto Colombiano de Geología y Minería

INGEOMINAS

Plancha 204
 Anexo 204 - 21

Componente 1 (Mn - Co - Ni)

Sedimentos Activos Finos



2006

