






Anexo 1B. Proyecto "Levantamiento de la Cartografía Geológica y Exploración Geoquímica de la Plancha 274, Departamento del Vichada".							
CONSECUTIVO SGC	No. CAMPO	PLANCHA	COORDENADAS		LOCALIZACIÓN	DESCRIPCIÓN	ENSAYO
			N	E			
5.003.993	JRA-019-G	274-III	932.382	1.130.815	Caño Chupabe	Sedimento fino	G
5.003.994	JRA-025-G	274-IV	921.569	1.151.298	Caño Chupabe	Sedimento fino	G
	JRA-026-P	274-IV	922.939	1.150.412	Caño Chupabe	Costras Ferruginosas	P
5.003.995	JRA-028-G	274-III	926.044	1.146.239	Caño Chupabe	Sedimento fino	G
5.003.996	JRA-031-G	274-III	933.673	1.126.859	Caño Chupabe	Sedimento fino	G
5.003.997	JRA-032-G	274-III	934.498	1.125.206	Caño Chupabe	Sedimento fino	G
5.003.998	JRA-033-G	274-III	936.961	1.121.556	Caño Chupabe	Sedimento fino	G
	IQA-030-P	274-II	954.634	1.167.042	Caño Dume (margen derecho)	Material arenoso	P
5.004.059	IQA-031-P	274-II	953.360	1.165.720	Caño Dume (margen derecho)	Material arenoso	MP
	IQA-033-P	274-II	952.160	1.162.552	Caño Dume (margen derecho) a 150m al sur del caño.	Arenitas cuarzosas	P
5.004.002	IQA-035-P	274-II	952.496	1.159.851	Caño Dume (margen derecho)	Material limo-arcilloso	G y P
	IQA-037-P	274-II	953.004	1.158.304	Caño Dume (margen derecho)	Arenitas cuarzosas	P
5.004.003	IQA-039-P	274-II	951.369	1.156.191	Caño Dume (margen derecho)	Material limo-arcilloso	G y P
	IQA-041-P1	274-II	950.558	1.153.576	Caño Dume (margen derecho)	Cuarzoarenitas con cemento ferruginoso	P
	IQA-041-P2	274-II	950.558	1.153.576	Caño Dume (margen derecho)	Subarcosarenitas con cemento ferruginoso	P
	IQA-041-P3	274-II	950.558	1.153.576	Caño Dume (margen derecho)	Arenitas cuarzosas	P
	IQA-046-P	274-I	949.252	1.148.134	Caño Dume (margen izquierdo)	Subarcosarenitas	P
	IQA-046-P1	274-I	949.252	1.148.134	Caño Dume (margen izquierdo)	Subarcosarenitas	P

	IQA-046-P2	274-I	949.252	1.148.134	Caño Dume (margen izquierdo)	Subarcosarenitas	P
	IQA-050-P	274-I	947.874	1.144.665	Caño Dume (margen derecho)	Material arenoso	P
	IQA-051-P	274-I	947.395	1.142.984	Caño Dume (margen derecho)	Subarcosarenitas	P
5.004.072	IQA-052-P	274-I	947.627	1.142.187	Caño Dume (margen derecho)	Subarcosarenitas	MP
	IQA-055-P	274-I	947.283	1.138.185	Caño Dume (margen izquierdo)	Cuarzoarenitas grises	P
5.004.018	VEA-011-G	274-II	955.226	1.167.134	Caño Dume	Arenitas de grano fino de cuarzo	G
5.004.019	VEA-012-G	274-II	952.753	1.160.578	Caño Civalapa	Arenitas de grano muy fino	G
5.004.020	VEA-013-G	274-I	950.413	1.148.918	Caño Pecho-Pecho	Arenitas muy finas	G
5.004.021	VEA-014-G	274-I	948.064	1.145.350	Caño Zorro	Arenas de grano muy fino	G
5.004.022	VEA-015-G	274-I	945.899	1.136.420	Caño Las Nutrias	Granos de arenas fina a medias de cuarzo y líticos ferruginosos	G
5.004.023	VEA-016-G	274-I	945.659	1.136.987	Caño Dume	Arenas de grano fino, de cuarzo	G

	Geoquímica: 14
	Petrografía: 6
	Descripción macroscópica con lupa binocular: 6
	Micropaleontología: 2
	Granulometría: 1

Total muestras: 29