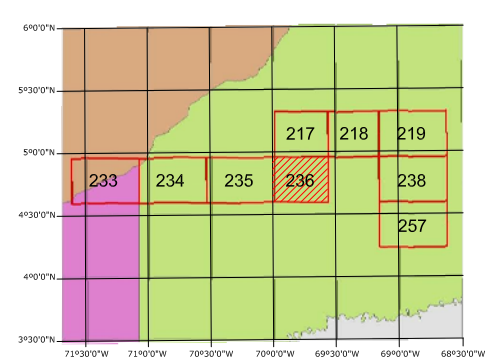
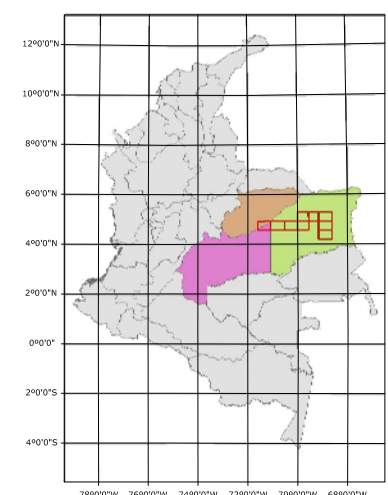
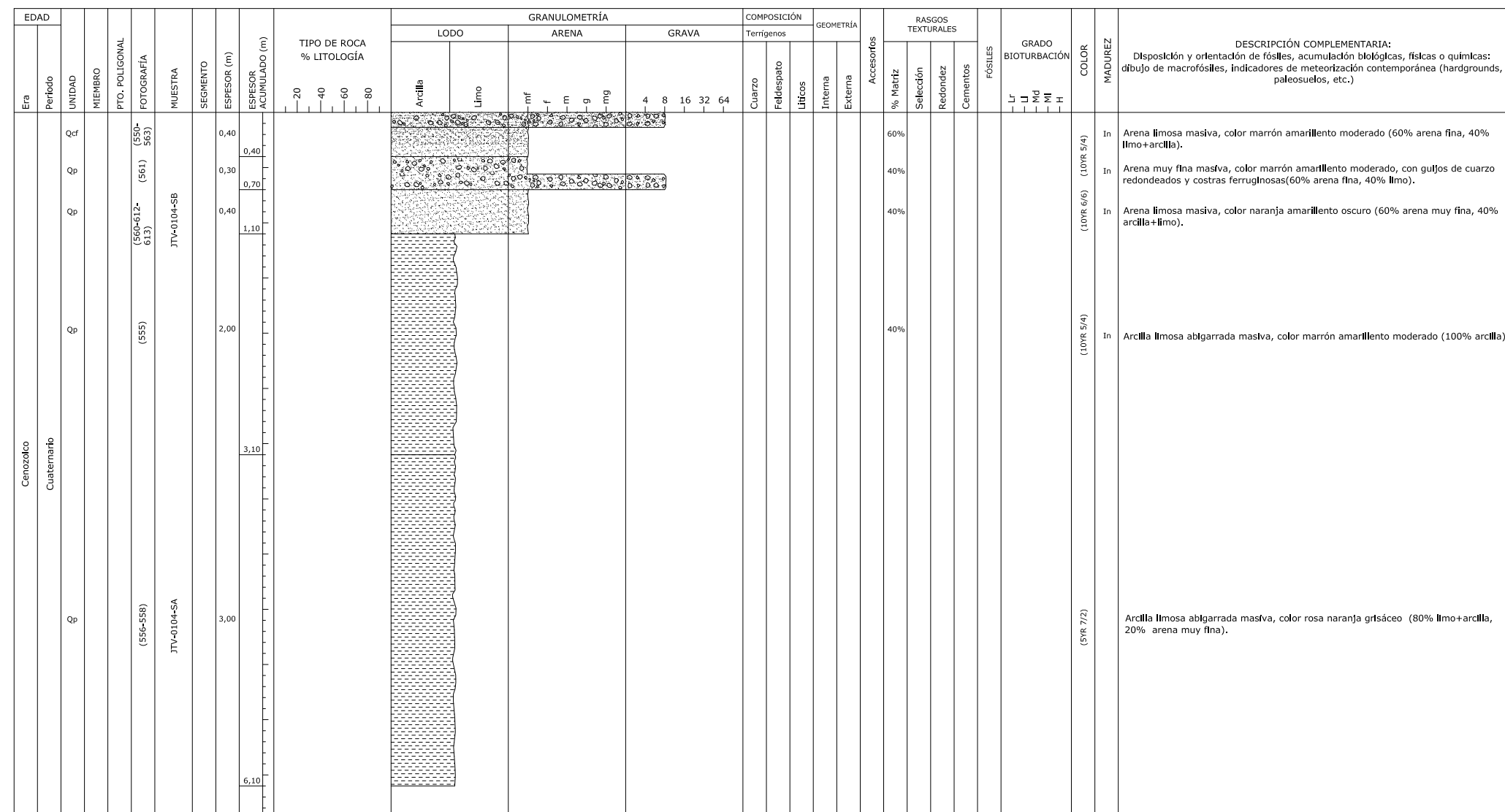


ANEXO D COLUMNA ESTRATIGRÁFICA  
Sector Sardinas - Plancha 236-II  
Coordenadas: 1°026.067 N - 1°162.893 E  
Estación: JTV\_0104



**CONVENCIONES**

UNIDAD GEOLOGICA

Qpe: Depósito aluvial en penillanura con cobertura eólica.  
Qcf: Depósitos asociados a costras ferruginosas.  
Qab: Depósitos de abanicos.  
Qp: Depósito aluvial en penillanura.

MADUREZ

In: Inmadura.  
M: Madura.

SELECCIÓN

B: Bien seleccionado.  
Mo: Moderadamente seleccionado.  
Ma: Mal seleccionado.

REDONDEZ

Sr: Subredondeado.  
Sa: Subangular.

**Columna Estratigráfica Sector Sardinas**

**Autor: CONSORCIO GEOMINAS - GEMI**      **Revisó: CONSORCIO GEOMINAS - GEMI**

**Escala: 1:50**      **Plancha: 236-II**