 LITOTECA	SOLICITUD PARA ALMACENAR MUESTRAS LITOLÓGICAS	Solicitud No.: _____	Fecha Recibo de solicitud: _____	Versión: 1
		Fecha: _____	Recibido por: _____	F-GEO- PÁGINA 1 DE 1


Plancha: 349 Proyecto: 512 -2013

No. Muestras: 305	No. Cajas: _____	Tipo de muestras:	Roca _____	Sección delgada _____	Paleontología _____
			Sedimentos _____	Testigos de perforación _____	Otro: _____

Coordinador de Proyecto : _____ Autoriza : _____

RELACIÓN DE MUESTRAS

Código No. Litoteca	No.IGM	No de Campo	Localización Geográfica	Coordenadas		Clasificación Preliminar	Cantidad	Tipo de Análisis Realizado	Observaciones	Caja No.
				NORTE	ESTE					
APO0576S	5061797	APO0576	Puerto Rico	798516	1082961	Suelo	1	Geoquímica		1326
APO0577S	5061798	APO0577	Puerto Rico	798398	1082500	Suelo	1	Geoquímica		1326
APO0579S	5061799	APO0579	Puerto Rico	798445	1081607	Suelo	1	Geoquímica		1326
APO0580SA	5061800	APO0580	Puerto Rico	798502	1081079	Suelo	1	Geoquímica		1326
APO0580SB	5061801	APO0580	Puerto Rico	798502	1081079	Suelo	1	Geoquímica		1326
APO0581S	5061802	APO0581	Puerto Rico	798725	1080708	Suelo	1	Palinología		1326
APO0583S	5061803	APO0583	Puerto Rico	799229	1079975	Suelo	1	Geoquímica		1326
APO0584S	5061804	APO0584	Puerto Rico	799427	1079554	Suelo	1	DRX		1326
APO0585S	5061805	APO0585	Puerto Rico	799568	1079254	Suelo	1	Geoquímica		1326
APO0586S	5061806	APO0586	Puerto Rico	799690	1078785	Suelo	1	Geoquímica		1326
APO0587S	5061807	APO0587	Puerto Rico	799845	1078467	Suelo	1	Geoquímica		1326
RIP0134S	5061808	RIP0134	Vía Escuela La Victoria	792845	1118169	suelo arcilloso marrón	1	Geoquímica		1327
RIP0135S	5061809	RIP0135	Vía Escuela La Victoria	792438	1118190	suelo arcilloso marrón	1	DRX		1327
RIP0136S	5061810	RIP0136	Vía Escuela La Victoria	792041	1118323	suelo arenoso marrón	1	Geoquímica		1327
RIP0137S	5061811	RIP0137	Vía Escuela La Victoria	791746	1118440	suelo limo arenoso	1	Geoquímica		1327
RIP0138S	5061812	RIP0138	Vía Escuela La Victoria	791433	1118719	suelo arcilloso marrón	1	Geoquímica		1327
RIP0139S	5061813	RIP0139	Vía Escuela La Victoria	794226	1118255	suelo arenoso marrón	1	Geoquímica		1327
RIP0140S	5061814	RIP0140	Vía Escuela La Victoria	793854	1118084	suelo arenoso marrón rojizo	1	Geoquímica		1327
RIP0141S	5061815	RIP0141	Vía Escuela La Victoria	793507	1117392	suelo limoso rojizo	1	Geoquímica		1327
RIP0142S	5061816	RIP0142	Vía Escuela La Victoria	793188	1117964	suelo limoso naranja	1	Geoquímica		1327
RIP0143S	5061817	RIP0143	Vía Escuela La Victoria	791290	1118996	suelo arcilloso marrón rojizo	1	DRX		1327
RIP0144S	5061818	RIP0144	Vía Escuela La Victoria	791098	1119261	suelo limoso marrón naranja	1	Geoquímica		1327
RIP0145S	5061819	RIP0145	Vía Escuela La Victoria	790874	1119543	suelo arenoso marrón naranja	1	Geoquímica		1327
RIP0146S	5061820	RIP0146	Vía Escuela La Victoria	790751	1119718	suelo conglomerático rojizo	1	Geoquímica		1328
RIP0147S	5061821	RIP0147	Vía Escuela La Victoria	790673	1119983	suelo arena limoso rojizo	1	Geoquímica		1328
RIP0148S	5061822	RIP0148	Río Cafre	786584	1116518	suelo limo arenoso gris	1	Geoquímica		1328
RIP0149S	5061823	RIP0149	Río Cafre	786497	1116881	suelo arenoso naranja	1	Geoquímica		1328
RIP0150S	5061824	RIP0150	Río Cafre	786490	1117173	suelo limo arenoso marrón naranja	1	Geoquímica		1328
RIP0151S	5061825	RIP0151	Río Cafre	786818	1117068	suelo limo arenoso gris naranja	1	Geoquímica		1328
RIP0152S	5061826	RIP0152	Río Cafre	786618	1117328	suelo limoso gris	1	DRX		1328
RIP0153S	5061827	RIP0153	Río Cafre	786400	1117517	suelo limo arcilloso gris	1	Geoquímica		1328
RIP0154S	5061828	RIP0154	Río Cafre	786337	1117813	suelo limo arenoso gris	1	Geoquímica		1328
RIP0155S	5061829	RIP0155	Río Cafre	786235	1118169	suelo arcillo limoso gris	1	Palinología y DRX		1328
RIP0156S	5061830	RIP0156	Río Cafre	786271	1118483	suelo arcilloso gris	1	Palinología y DRX		1328
RIP0157S	5061831	RIP0157	Río Cafre	786521	1118609	suelo arcillo limoso gris	1	DRX		1328
RIP0158S	5061832	RIP0158	Río Cafre	786379	1118923	suelo arcillo arenoso gris	1	Geoquímica		1328
RIP0159S	5061833	RIP0159	Río Cafre	786467	1119236	suelo arcilloso gris	1	Geoquímica		1328
RIP0160S	5061834	RIP0160	Río Cafre	786235	1119436	suelo limo arenoso gris	1	Palinología y DRX		1329
RIP0161S	5061835	RIP0161	Río Cafre	786146	1119650	suelo limo arcilloso gris	1	Geoquímica		1329
RIP0162S	5061836	RIP0162	Río Cafre	786111	1119964	suelo limo arcilloso gris	1	Geoquímica		1329
RIP0163S	5061837	RIP0163	Vía Puente Río Cafre - Escuela La Victoria	794351	1117578	suelo limo arenoso rojizo	1	Geoquímica		1329
RIP0164S	5061838	RIP0164	Vía Puente Río Cafre - Escuela La Victoria	794394	1117883	suelo arcilloso marrón	1	Geoquímica		1329

 LITOTECA	SOLICITUD PARA ALMACENAR MUESTRAS LITOLÓGICAS		Solicitud No.: _____	Fecha Recibo de solicitud: _____	Versión: 1
			Fecha: _____	Recibido por: _____	F-GEO- PÁGINA 1 DE 1


Plancha: 349 Proyecto: 512 -2013

No. Muestras: 305	No. Cajas: _____	Tipo de muestras:	Roca _____	Sección delgada _____	Paleontología _____
			Sedimentos _____	Testigos de perforación _____	Otro: _____

Coordinador de Proyecto : _____ Autoriza : _____

RELACIÓN DE MUESTRAS

Código No. Litoteca	No.IGM	No de Campo	Localización Geográfica	Coordenadas		Clasificación Preliminar	Cantidad	Tipo de Análisis Realizado	Observaciones	Caja No.
				NORTE	ESTE					
RIP0165S	5061839	RIP0165	Vía Puente Río Cafre - Escuela La Victoria	796110	1111449	suelo arcillo arenoso rojizo	1	Geoquímica		1329
RIP0166S	5061840	RIP0166	Vía Puente Río Cafre - Escuela La Victoria	795872	1111689	suelo arcilloso marrón	1	Geoquímica		1329
RIP0167S	5061841	RIP0167	Vía Puente Río Cafre - Escuela La Victoria	795529	1111709	suelo limoso marrón	1	Geoquímica		1329
RIP0168S	5061842	RIP0168	Vía Puente Río Cafre - Escuela La Victoria	795240	1111893	suelo areno limoso naranja	1	Geoquímica		1329
RIP0169S	5061843	RIP0169	Vía Puente Río Cafre - Escuela La Victoria	794954	1112068	suelo limo arcilloso marrón	1	Geoquímica		1329
RIP0170S	5061844	RIP0170	Vía Puente Río Cafre - Escuela La Victoria	794679	1112261	suelo arenoso marrón	1	DRX		1329
RIP0171S	5061845	RIP0171	Vía Puente Río Cafre - Escuela La Victoria	794410	1112462	suelo arcilloso rojizo	1	Geoquímica		1329
RIP0172S	5061846	RIP0172	Vía Puente Río Cafre - Escuela La Victoria	794385	1112775	suelo arcillo limoso naranja	1	Geoquímica		1329
RIP0173S	5061847	RIP0173	Vía Puente Río Cafre - Escuela La Victoria	794578	1113067	suelo limoso marrón	1	Geoquímica		1330
RIP0174S	5061848	RIP0174	Vía Puente Río Cafre - Escuela La Victoria	794876	1113209	suelo limo arenoso rojizo	1	Geoquímica		1330
RIP0175S	5061849	RIP0175	Vía Puente Río Cafre - Escuela La Victoria	794954	1113575	suelo arcillo limoso naranja	1	Geoquímica		1330
RIP0176S	5061850	RIP0176	Vía Puente Río Cafre - Escuela La Victoria	795053	1113876	suelo arcilloso rojizo	1	Geoquímica		1330
RIP0177S	5061851	RIP0177	Vía Puente Río Cafre - Escuela La Victoria	795121	1114218	suelo limoso naranja	1	Geoquímica		1330
RIP0178S	5061852	RIP0178	Vía Puente Río Cafre - Escuela La Victoria	794897	1114467	suelo arcilloso rojizo	1	Geoquímica		1330
RIP0179S	5061853	RIP0179	Vía Puente Río Cafre - Escuela La Victoria	794585	1114604	suelo limoso naranja	1	Geoquímica		1330
RIP0180S	5061854	RIP0180	Vía Puente Río Cafre - Escuela La Victoria	794308	1114812	suelo limoso naranja	1	Geoquímica		1330
RIP0181S	5061855	RIP0181	Vía Puente Río Cafre - Escuela La Victoria	794294	1115205	suelo limoso negro	1	Geoquímica		1330
RIP0182S	5061856	RIP0182	Vía Puente Río Cafre - Escuela La Victoria	794039	1115419	suelo arcilloso marrón	1	Geoquímica		1330
RIP0183S	5061857	RIP0183	Vía Puente Río Cafre - Escuela La Victoria	793772	1115658	suelo arcilloso marrón	1	DRX		1330
RIP0184S	5061858	RIP0184	Vía Puente Río Cafre - Escuela La Victoria	793717	1115972	suelo arcilloso rojizo	1	Geoquímica		1331
RIP0185S	5061859	RIP0185	Vía Puente Río Cafre - Escuela La Victoria	793875	1116255	suelo limo arcilloso gris	1	Geoquímica		1331
RIP0186S	5061860	RIP0186	Vía Puente Río Cafre - Escuela La Victoria	793952	1116600	suelo limoso rojo	1	Geoquímica		1331
RIP0187S	5061861	RIP0187	Vía Puente Río Cafre - Escuela La Victoria	793927	1116893	suelo limoso marrón	1	Geoquímica		1331
RIP0188S	5061862	RIP0188	Vía Puente Río Cafre - Escuela La Victoria	794241	1117045	suelo limo arcilloso rojizo	1	Geoquímica		1331
RIP0189S	5061863	RIP0189	Vía Puente Río Cafre - Escuela La Victoria	794332	1117381	suelo limo arenoso rojizo	1	Geoquímica		1331
RIP0190S	5061864	RIP0190	Vía Escuela La Victoria	795218	1116657	suelo arcilloso rojizo	1	Geoquímica		1331
RIP0191S	5061865	RIP0191	Vía Escuela La Victoria	794913	1116745	suelo limoso marrón	1	Geoquímica		1331
RIP0192S	5061866	RIP0192	Vía Escuela La Victoria	794576	1116873	suelo arcilloso marrón rojizo	1	Geoquímica		1331
RIP0193S	5061867	RIP0193	Vía Caño Cristalina	789593	1114719	suelo negro	1	Geoquímica		1331
RIP0194S	5061868	RIP0194	Vía Caño Cristalina	789905	1114704	suelo limoso marrón	1	Geoquímica		1331
RIP0195S	5061869	RIP0195	Vía Caño Cristalina	790034	1114421	suelo limoso marrón	1	DRX		1331
RIP0196S	5061870	RIP0196	Vía Caño Cristalina	790167	1114124	suelo limoso marrón	1	Geoquímica		1331
RIP0197S	5061871	RIP0197	Vía Caño Cristalina	790433	1114011	suelo negro	1	Geoquímica		1332
RIP0198S	5061872	RIP0198	Vía Caño Cristalina	790627	1113796	suelo limoso marrón	1	Geoquímica		1332
RIP0199S	5061873	RIP0199	Vía Caño Cristalina	790943	1113798	suelo limoso marrón	1	Geoquímica		1332
RIP0200S	5061874	RIP0200	Vía Caño Cristalina	791264	1113789	suelo limoso marrón	1	Geoquímica		1332
RIP0201S	5061875	RIP0201	Vía Caño Cristalina - Puente Río Cafre	791561	1113737	suelo arcilloso rojizo	1	Geoquímica		1332
RIP0202S	5061876	RIP0202	Vía Caño Cristalina - Puente Río Cafre	791873	1113688	suelo limoso marrón	1	Geoquímica		1332
RIP0203S	5061877	RIP0203	Vía Caño Cristalina - Puente Río Cafre	792191	1113616	suelo limo arenoso marrón	1	Geoquímica		1332
RIP0204S	5061878	RIP0204	Vía Caño Cristalina - Puente Río Cafre	792509	1113530	suelo limo arenoso marrón rojizo	1	Geoquímica		1332
RIP0205S	5061879	RIP0205	Vía Caño Cristalina - Puente Río Cafre	792803	1113497	suelo limoso marrón	1	Geoquímica		1332
RIP0206S	5061880	RIP0206	Vía Caño Cristalina - Puente Río Cafre	793132	1113344	suelo limo arcilloso marrón rojizo	1	Geoquímica		1332

 LITOTECA	SOLICITUD PARA ALMACENAR MUESTRAS LITOLÓGICAS	Solicitud No.: _____	Fecha Recibo de solicitud: _____	Versión: 1
		Fecha: _____	Recibido por: _____	F-GEO- PÁGINA 1 DE 1


Plancha: 349 Proyecto: 512 -2013

No. Muestras: 305	No. Cajas: _____	Tipo de muestras:	Roca _____	Sección delgada _____	Paleontología _____
			Sedimentos _____	Testigos de perforación _____	Otro: _____

Coordinador de Proyecto : _____ Autoriza : _____

RELACIÓN DE MUESTRAS

Código No. Litoteca	No.IGM	No de Campo	Localización Geográfica	Coordenadas		Clasificación Preliminar	Cantidad	Tipo de Análisis Realizado	Observaciones	Caja No.
				NORTE	ESTE					
RIP0207S	5061881	RIP0207	Vía Caño Cristalina - Puente Río Cafre	793436	1113228	suelo arenoso naranja	1	Geoquímica		1332
RIP0208S	5061882	RIP0208	Vía Caño Cristalina - Puente Río Cafre	793728	1113112	suelo arenoso naranja	1	Geoquímica		1332
RIP0209S	5061883	RIP0209	Vía Caño Cristalina - Puente Río Cafre	794024	1112998	suelo limo arenoso naranja	1	Geoquímica		1332
RIP0210S	5061884	RIP0210	Vía Escuela La Victoria - Puente Río Cafre	796027	1111155	suelo limo arenoso marrón	1	Geoquímica		1333
RIP0211S	5061885	RIP0211	Vía Escuela La Victoria - Puente Río Cafre	795888	1110869	suelo limo arenoso marrón	1	DRX		1333
RIP0212S	5061886	RIP0212	Vía Escuela La Victoria - Puente Río Cafre	795725	1110590	suelo limo arenoso marrón	1	Geoquímica		1333
RIP0213S	5061887	RIP0213	Vía Escuela La Victoria - Puente Río Cafre	795613	1110301	suelo limoso marrón	1	Geoquímica		1333
RIP0214S	5061888	RIP0214	Vía Escuela La Victoria - Puente Río Cafre	795470	1109978	suelo arcilloso rojizo	1	Geoquímica		1333
RIP0215S	5061889	RIP0215	Vía Escuela La Victoria - Puente Río Cafre	795281	1109592	suelo limo arenoso marrón rojizo	1	Geoquímica		1333
RIP0216S	5061890	RIP0216	Vía Escuela La Victoria - Puente Río Cafre	795226	1109235	suelo arenoso naranja	1	DRX		1333
RIP0217S	5061891	RIP0217	Vía Escuela La Victoria - Puente Río Cafre	795257	1108886	suelo limo arenoso naranja	1	Geoquímica		1333
RIP0218S	5061892	RIP0218	Vía Escuela La Victoria - Puente Río Cafre	795090	1108556	suelo limo arenoso marrón naranja	1	Geoquímica		1333
RIP0219S	5061893	RIP0219	Vía Escuela La Victoria - Puente Río Cafre	794997	1108216	suelo areno limoso marrón	1	Geoquímica		1333
RIP0220S	5061894	RIP0220	Vía Escuela La Victoria - Puente Río Cafre	795066	1107891	suelo areno limoso naranja	1	DRX		1333
RIP0221S	5061895	RIP0221	Vía Escuela La Victoria - Puente Río Cafre	795075	1107511	suelo arenoso marrón	1	Geoquímica		1333
RIP0223S	5061896	RIP0223	Vía Escuela La Victoria - Puente Río Cafre	794714	1106958	suelo arenoso naranja	1	Geoquímica		1333
RIP0224S	5061897	RIP0224	Vía Escuela La Victoria - Puente Río Cafre	794516	1106687	suelo arenoso marrón	1	Geoquímica		1334
RIP0225S	5061898	RIP0225	Vía Escuela La Victoria - Puente Río Cafre	794350	1106426	suelo areno limoso marrón	1	Geoquímica		1334
RIP0226S	5061899	RIP0226	Vía Escuela La Victoria - Puente Río Cafre	794077	1106274	suelo arenoso marrón	1	DRX		1334
RIP0227S	5061900	RIP0227	Vía Escuela La Victoria - Puente Río Cafre	793742	1106270	suelo areno limoso marrón	1	Geoquímica		1334
RIP0228S	5061901	RIP0228	Vía Escuela La Victoria - Puente Río Cafre	793424	1106362	suelo limoso marrón	1	Geoquímica		1334
RIP0229S	5061902	RIP0229	Vía Caserío La Esperanza - Puente Río Cafre	793131	1106258	suelo arcilloso gris	1	Palinología y DRX		1334
RIP0230S	5061903	RIP0230	Vía Caserío La Esperanza - Puente Río Cafre	792811	1106087	suelo limo arenoso rojizo	1	Geoquímica		1334
RIP0231S	5061904	RIP0231	Vía Puente Caño - Balustrera	787746	1103339	suelo arenoso rojizo con clastos	1	Geoquímica		1334
RIP0232S	5061905	RIP0232	Vía Puente Caño - Balustrera	787619	1103616	suelo arenoso rojizo con clastos	1	Geoquímica		1334
RIP0233S	5061906	RIP0233	Vía Puente Caño - Balustrera	787777	1103909	suelo limoso naranja rojizo	1	DRX		1334
RIP0234S	5061907	RIP0234	Vía Puente Caño - Balustrera	787890	1104213	suelo arenoso rojizo con clastos	1	Geoquímica		1334
RIP0235S	5061908	RIP0235	Vía Puente Caño - Balustrera	788129	1104460	suelo limo arenoso rojizo	1	Geoquímica		1334
RIP0236S	5061909	RIP0236	Vía Puente Caño - Balustrera	788432	1104570	suelo arenoso naranja	1	Geoquímica		1334
RIP0237S	5061910	RIP0237	Vía Puente Caño - Balustrera	788791	1104697	suelo arcilloso rojizo	1	DRX		1335
RIP0238S	5061911	RIP0238	Vía Puente Caño - Balustrera	789125	1104778	suelo arcilloso rojizo	1	Geoquímica		1335
RIP0239S	5061912	RIP0239	Vía Puente Caño - Balustrera	789422	1104909	suelo limoso rojizo	1	Geoquímica		1335
RIP0240S	5061913	RIP0240	Vía Puente Caño - Balustrera	789766	1104977	suelo limo arenoso rojizo	1	Geoquímica		1335
RIP0241S	5061914	RIP0241	Vía Puente Caño - Balustrera	790110	1105042	suelo arenoso rojizo naranja	1	Geoquímica		1335
RIP0242S	5061915	RIP0242	Vía Puente Caño - Balustrera	790449	1105132	suelo conglomerático rojizo	1	Geoquímica		1335
RIP0243S	5061916	RIP0243	Vía Balustrera - Caserío La Esperanza	790772	1105220	suelo arenoso rojizo	1	DRX		1335
RIP0244S	5061917	RIP0244	Vía Balustrera - Caserío La Esperanza	791150	1105332	suelo arcilloso rojizo	1	Geoquímica		1335
RIP0245S	5061918	RIP0245	Vía Balustrera - Caserío La Esperanza	791510	1105446	suelo areno limoso rojizo	1	Geoquímica		1335
RIP0246SA	5061919	RIP0246A	Vía entre Caserío Charcón - Puente Caño Belisario	767839	1096736	SUELO	1	Geoquímica		1335
RIP0246SB	5061920	RIP0246B	Vía entre Caserío Charcón - Puente Caño Belisario	767839	1096736	SUELO	1	Geoquímica		1335
RIP0246SC	5061921	RIP0246C	Vía entre Caserío Charcón - Puente Caño Belisario	767839	1096736	SUELO	1	Geoquímica		1335
RIP0247S	5061922	RIP0247	Vía entre Caserío Charcón - Puente Caño Belisario	768114	1096851	suelo arenoso marrón	1	Geoquímica		1336

 LITOTECA	SOLICITUD PARA ALMACENAR MUESTRAS LITOLÓGICAS	Solicitud No.: _____	Fecha Recibo de solicitud: _____	Versión: 1
		Fecha: _____	Recibido por: _____	F-GEO- PÁGINA 1 DE 1


Plancha: 349 Proyecto: 512 -2013

No. Muestras: 305	No. Cajas: _____	Tipo de muestras:	Roca _____	Sección delgada _____	Paleontología _____
			Sedimentos _____	Testigos de perforación _____	Otro: _____

Coordinador de Proyecto : Autoriza :

RELACIÓN DE MUESTRAS

Código No. Litoteca	No.IGM	No de Campo	Localización Geográfica	Coordenadas		Clasificación Preliminar	Cantidad	Tipo de Análisis Realizado	Observaciones	Caja No.
				NORTE	ESTE					
RIP0248S	5061923	RIP0248	Vía entre Caserío Charcón - Puente Caño Belisario	768264	1097114	suelo arenoso naranja	1	DRX		1336
RIP0249S	5061924	RIP0249	Vía entre Caserío Charcón - Puente Caño Belisario	768429	1097365	suelo limoso naranja	1	Geoquímica		1336
RIP0250S	5061925	RIP0250	Vía entre Caserío Charcón - Puente Caño Belisario	768615	1097614	suelo limoso naranja	1	Geoquímica		1336
RIP0251S	5061926	RIP0251	Vía entre Caserío Charcón - Puente Caño Belisario	768797	1097867	suelo areno limoso marrón rojizo	1	DRX		1336
RIP0252S	5061927	RIP0252	Vía entre Puente Caño Belisario - Puente Caño Lajas	768977	1098106	suelo areno limo conglomerático	1	Geoquímica		1336
RIP0253S	5061928	RIP0253	Vía entre Puente Caño Belisario - Puente Caño Lajas	769156	1098357	suelo limo arenoso rojizo naranja	1	Geoquímica		1336
RIP0254S	5061929	RIP0254	Vía entre Puente Caño Belisario - Puente Caño Lajas	769517	1098408	suelo conglomerático rojizo	1	Geoquímica		1336
RIP0255S	5061930	RIP0255	Vía entre Puente Caño Belisario - Puente Caño Lajas	769809	1098519	suelo arenoso rojizo	1	Geoquímica		1336
RIP0256S	5061931	RIP0256	Vía entre Puente Caño Belisario - Puente Caño Lajas	770106	1098645	suelo conglomerático rojizo	1	Geoquímica		1336
RIP0257S	5061932	RIP0257	Vía entre Puente Caño Belisario - Puente Caño Lajas	770428	1098753	suelo arenoso rojizo	1	DRX		1336
RIP0258S	5061933	RIP0258	Vía entre Puente Caño Belisario - Puente Caño Lajas	770727	1098898	suelo limoso rojizo	1	Geoquímica		1336
RIP0259S	5061934	RIP0259	Vía entre Puente Caño Belisario - Puente Caño Lajas	771013	1099020	suelo conglomerático rojizo	1	Geoquímica		1337
RIP0260S	5061935	RIP0260	Vía entre Puente Caño Belisario - Puente Caño Lajas	771321	1099158	suelo arenoso naranja	1	Geoquímica		1337
RIP0261S	5061936	RIP0261	Vía entre Puente Caño Belisario - Puente Caño Lajas	771562	1099358	suelo arenoso rojizo	1	Geoquímica		1337
RIP0262S	5061937	RIP0262	Vía entre Puente Caño Belisario - Puente Caño Lajas	771787	1099627	suelo conglomerático rojizo	1	Geoquímica		1337
RIP0263S	5061938	RIP0263	Vía entre Puente Caño Belisario - Puente Caño Lajas	772130	1099855	suelo limoso naranja	1	Geoquímica		1337
RIP0264S	5061939	RIP0264	Vía entre Puente Caño Belisario - Puente Caño Lajas	772464	1100006	suelo conglomerático rojizo	1	DRX		1337
RIP0265S	5061940	RIP0265	Vía entre Puente Caño Belisario - Puente Caño Lajas	772849	1100129	suelo conglomerático rojizo	1	Geoquímica		1337
RIP0266S	5061941	RIP0266	Vía entre Puente Caño Belisario - Puente Caño Lajas	773146	1100219	suelo conglomerático rojizo	1	Geoquímica		1337
RIP0267S	5061942	RIP0267	Vía entre Puente Caño Belisario - Puente Caño Lajas	773362	1100416	suelo conglomerático rojizo	1	Geoquímica		1337
RIP0268S	5061943	RIP0268	Vía entre Puente Caño Belisario - Puente Caño Lajas	773671	1100669	suelo conglomerático rojizo	1	Geoquímica		1337
RIP0269S	5061944	RIP0269	Vía entre Puente Caño Belisario - Puente Caño Lajas	773919	1100887	suelo conglomerático rojizo	1	Geoquímica		1337
RIP0270S	5061945	RIP0270	Vía entre Puente Caño Belisario - Puente Caño Lajas	774200	1101078	suelo conglomerático rojizo	1	Geoquímica		1337
RIP0271S	5061946	RIP0271	Vía entre Puente Caño Belisario - Puente Caño Lajas	774527	1101194	suelo conglomerático rojizo	1	Geoquímica		1338
RIP0272S	5061947	RIP0272	Vía entre Puente Caño Belisario - Puente Caño Lajas	774847	1101267	suelo limo arenoso rojizo	1	DRX		1338
RIP0273S	5061948	RIP0273	Vía entre Puente Caño Belisario - Puente Caño Lajas	775171	1101295	suelo limoso rojizo	1	Geoquímica		1338
RIP0274S	5061949	RIP0274	Vía entre Puente Caño Belisario - Puente Caño Lajas	775578	1101350	suelo limoso rojizo	1	Geoquímica		1338
RIP0275S	5061950	RIP0275	Vía entre Puente Caño Belisario - Puente Caño Lajas	775915	1101494	suelo conglomerático rojizo	1	Geoquímica		1338
RIP0276S	5061951	RIP0276	Vía entre Puente Caño Belisario - Puente Caño Lajas	776209	1101664	suelo conglomerático rojizo	1	Geoquímica		1338
RIP0277S	5061952	RIP0277	Vía entre Puente Caño Belisario - Puente Caño Lajas	776607	1101742	suelo conglomerático rojizo	1	Geoquímica		1338
RIP0278RA	5061953	RIP0278A	Vía entre Puente Caño Belisario - Puente Caño Lajas	776953	1101725	arcillolita gris	1	Geoquímica		1338
RIP0278RB	5061954	RIP0278B	Vía entre Puente Caño Lajas - Puente Caño Chiquito	776953	1101725	arcillolita gris oscuro	1	DRX		1338
RIP0278S	5061955	RIP0278C	Vía entre Puente Caño Lajas - Puente Caño Chiquito	776953	1101725	suelo limoso gris	1	Geoquímica		1338
RIP0279S	5061956	RIP0279	Vía entre Puente Caño Lajas - Puente Caño Chiquito	777261	1101676	suelo limoso rojizo	1	Geoquímica		1338
RIP0280S	5061957	RIP0280	Vía entre Puente Caño Lajas - Puente Caño Chiquito	777562	1101653	suelo limoso marrón	1	Geoquímica		1338
RIP0281S	5061958	RIP0281	Vía entre Puente Caño Lajas - Puente Caño Chiquito	777879	1101637	suelo arcilloso rojizo	1	Geoquímica		1338
RIP0282S	5061959	RIP0282	Vía entre Puente Caño Lajas - Puente Caño Chiquito	778234	1101618	suelo arcilloso rojizo	1	DRX		1339
RIP0283S	5061960	RIP0283	Vía entre Puente Caño Lajas - Puente Caño Chiquito	778560	1101604	suelo arenoso rojizo	1	Geoquímica		1339
RIP0284S	5061961	RIP0284	Vía entre Puente Caño Lajas - Puente Caño Chiquito	778872	1101587	suelo limoso rojizo	1	Geoquímica		1339
RIP0285S	5061962	RIP0285	Vía entre Puente Caño Lajas - Puente Caño Chiquito	779171	1101502	suelo arcilloso rojizo	1	Geoquímica		1339
RIP0286S	5061963	RIP0286	Vía entre Puente Caño Lajas - Puente Caño Chiquito	779462	1101413	suelo arenoso rojizo	1	Geoquímica		1339
RIP0287S	5061964	RIP0287	Vía entre Puente Caño Lajas - Puente Caño Chiquito	779770	1101321	suelo arenoso rojizo	1	Geoquímica		1339


 LITOTECA	SOLICITUD PARA ALMACENAR MUESTRAS LITOLÓGICAS		Solicitud No.: _____		Fecha Recibo de solicitud: _____		Versión: 1	
			Fecha: _____		Recibido por: _____		F-GEO- PÁGINA 1 DE 1	

Plancha: 349				Proyecto: 512 -2013							
No. Muestras: 305		No. Cajas: _____		Tipo de muestras: _____		Roca _____		Sección delgada _____		Paleontología _____	
				Sedimentos _____		Testigos de perforación _____		Otro: _____			

Coordinador de Proyecto : _____						Autoriza : _____					
---------------------------------	--	--	--	--	--	------------------	--	--	--	--	--

RELACIÓN DE MUESTRAS

Código No. Litoteca	No.IGM	No de Campo	Localización Geográfica	Coordenadas		Clasificación Preliminar	Cantidad	Tipo de Análisis Realizado	Observaciones	Caja No.
				NORTE	ESTE					
RIP0288S	5061965	RIP0288	Vía entre Puente Caño Belisario - Puente Caño Lajas	780119	1101214	suelo limoso rojizo	1	Geoquímica		1339
RIP0289S	5061966	RIP0289	Vía entre Puente Caño Chiquito - Puente Caño	780434	1101114	suelo arcilloso gris	1	DRX		1339
RIP0290S	5061967	RIP0290	Vía entre Puente Caño Chiquito - Puente Caño	780757	1101137	suelo arenoso rojizo	1	Geoquímica		1339
RIP0291S	5061968	RIP0291	Vía entre Puente Caño Chiquito - Puente Caño	781071	1101140	suelo limoso gris	1	Geoquímica		1339
RIP0292S	5061969	RIP0292	Vía entre Puente Caño Chiquito - Puente Caño	781420	1101196	suelo limoso rojizo	1	Geoquímica		1339
RIP0293S	5061970	RIP0293	Vía entre Puente Caño Chiquito - Puente Caño	781718	1101390	suelo limo arenoso marrón	1	Geoquímica		1339
RIP0294S	5061971	RIP0294	Vía entre Puente Caño Chiquito - Puente Caño	782003	1101555	suelo limoso gris marrón	1	Geoquímica		1340
RIP0295S	5061972	RIP0295	Vía entre Puente Caño Chiquito - Puente Caño	782305	1101703	suelo arenoso marrón	1	DRX		1340
RIP0296S	5061973	RIP0296	Vía entre Puente Caño Chiquito - Puente Caño	782642	1101850	suelo arenoso marrón verdoso	1	Geoquímica		1340
RIP0297S	5061974	RIP0297	Vía entre Puente Caño Chiquito - Puente Caño	782954	1101942	suelo arenoso rojizo	1	Geoquímica		1340
RIP0298S	5061975	RIP0298	Vía entre Puente Caño Chiquito - Puente Caño	783264	1102036	suelo arenoso marrón verdoso	1	Geoquímica		1340
RIP0299S	5061976	RIP0299	Vía entre Puente Caño Chiquito - Puente Caño	783612	1102170	suelo arenoso rojizo	1	Geoquímica		1340
RIP0300S	5061977	RIP0300	Vía entre Puente Caño Chiquito - Puente Caño	783965	1102293	suelo arenoso marrón verdoso	1	DRX		1340
RIP0301S	5061978	RIP0301	Vía entre Puente Caño Chiquito - Puente Caño	784271	1102468	suelo arenoso marrón verdoso	1	Geoquímica		1340
RIP0302S	5061979	RIP0302	Vía entre Puente Caño Chiquito - Puente Caño	784523	1102696	suelo arenoso rojizo	1	Geoquímica		1340
RIP0303S	5061980	RIP0303	Vía entre Puente Caño Chiquito - Puente Caño	784801	1102862	suelo areno limoso rojizo	1	Geoquímica		1340
RIP0304S	5061981	RIP0304	Vía entre Puente Caño Chiquito - Puente Caño	785159	1102990	suelo areno conglomerático rojizo	1	Geoquímica		1340
RIP0305S	5061982	RIP0305	Vía entre Puente Caño Chiquito - Puente Caño	785512	1103098	suelo arenoso marrón verdoso	1	Geoquímica		1340
RIP0306S	5061983	RIP0306	Vía entre Puente Caño Chiquito - Puente Caño	785875	1103114	suelo conglomerático naranja	1	Geoquímica		1340
RIP0307S	5061984	RIP0307	Vía entre Puente Caño Chiquito - Puente Caño	786203	1103070	suelo arenoso rojizo	1	DRX		1341
RIP0308S	5061985	RIP0308	Vía entre Puente Caño Chiquito - Puente Caño	786553	1103077	suelo arenoso rojizo	1	Geoquímica		1341
RIP0309S	5061986	RIP0309	Vía entre Puente Caño Chiquito - Puente Caño	786889	1103128	suelo arenoso marrón	1	Geoquímica		1341
RIP0310S	5061987	RIP0310	Vía entre Balastrea - Caserio La Esperanza	787230	1103179	suelo areno limoso rojizo	1	Geoquímica		1341
RIP0311S	5061988	RIP0311	Vía entre Balastrea - Caserio La Esperanza	791825	1105544	suelo limoso rojizo	1	Geoquímica		1341
RIP0312S	5061989	RIP0312	Vía Caño Arenoso	792207	1105648	suelo conglomerático rojizo	1	Geoquímica		1341
RIP0313S	5061990	RIP0313	Vía Caño Arenoso	796472	1086479	suelo conglomerático marrón	1	DRX		1341
RIP0314S	5061991	RIP0314	Vía Caño Arenoso	796298	1086749	suelo areno limoso naranja	1	Geoquímica		1341
RIP0315S	5061992	RIP0315	Vía Caño Arenoso	795941	1086786	suelo limoso naranja	1	Geoquímica		1341
RIP0316S	5061993	RIP0316	Vía Caño Arenoso	795816	1087125	suelo limoso marrón	1	Geoquímica		1341
RIP0317S	5061994	RIP0317	Vía Caño Arenoso	795702	1087439	suelo conglomerático marrón verdoso	1	Geoquímica		1341
RIP0318S	5061995	RIP0318	Vía Caño Arenoso	795780	1087757	suelo conglomerático marrón	1	DRX		1341
RIP0319S	5061996	RIP0319	Vía Caño Arenoso	795693	1088071	suelo conglomerático marrón	1	Geoquímica		1341
RIP0320S	5061997	RIP0320	Vía Caño Arenoso	795624	1088375	suelo conglomerático amarillento	1	Geoquímica		1342
RIP0321R	5061998	RIP0321	Vía Caño Arenoso	795545	1088504	arenita ferruginosa (laterita)	1	Palinología + Petrografía		1342
RIP0322S	5061999	RIP0322	Vía Caño Arenoso	795299	1088768	suelo arenoso amarillo	1	Palinología y DRX		1342
RIP0323S	5062000	RIP0323	Vía Caño Arenoso	794890	1088721	suelo conglomerático marrón	1	Geoquímica		1342
RIP0324S	5062001	RIP0324	Vía Caño Arenoso	794564	1088794	suelo conglomerático marrón	1	Geoquímica		1342
RIP0325S	5062002	RIP0325	Vía Caño Arenoso	794202	1088874	suelo arenoso amarillo	1	Geoquímica		1342
RIP0326S	5062003	RIP0326	Vía Caño Arenoso	793967	1089082	suelo conglomerático naranja	1	Geoquímica		1342
RIP0327S	5062004	RIP0327	Vía entre Caño Arenoso - Caño Rollizo	793682	1089366	suelo arenoso naranja	1	Geoquímica		1342
RIP0328S	5062005	RIP0328	Vía entre Caño Arenoso - Caño Rollizo	793398	1089631	suelo areno limoso naranja rojizo	1	Geoquímica		1342
RIP0329S	5062006	RIP0329	Vía entre Caño Arenoso - Caño Rollizo	793176	1089899	suelo arenoso marrón naranja	1	Geoquímica		1342


 LITOTECA	SOLICITUD PARA ALMACENAR MUESTRAS LITOLÓGICAS		Solicitud No.: _____	Fecha Recibo de solicitud: _____	Versión: 1
			Fecha: _____	Recibido por: _____	F-GEO- PÁGINA 1 DE 1

Plancha: 349			Proyecto: 512 -2013			
No. Muestras:	305	No. Cajas: _____	Tipo de muestras:	Roca _____	Sección delgada _____	Paleontología _____
				Sedimentos _____	Testigos de perforación _____	Otro: _____

Coordinador de Proyecto :	Autoriza :
---------------------------	------------

RELACIÓN DE MUESTRAS

Código No. Litoteca	No.IGM	No de Campo	Localización Geográfica	Coordenadas		Clasificación Preliminar	Cantidad	Tipo de Análisis Realizado	Observaciones	Caja No.
				NORTE	ESTE					
RIP0330S	5062007	RIP0330	Vía entre Caño Arenoso - Caño Rollizo	792920	1090189	suelo conglomerático naranja	1	Geoquímica		1342
RIP0331S	5062008	RIP0331	Vía entre Caño Arenoso - Caño Rollizo	792638	1090348	suelo arenoso naranja rojizo	1	DRX		1342
RIP0332S	5062009	RIP0332	Vía entre Caño Arenoso - Caño Rollizo	792306	1090515	suelo arenoso marrón	1	Geoquímica		1342
RIP0333S	5062010	RIP0333	Vía entre Caño Arenoso - Caño Rollizo	791877	1090611	suelo conglomerático marrón verdoso	1	Geoquímica		1343
RIP0334S	5062011	RIP0334	Vía Caño Rollizo - Caño Fundación	791480	1090658	suelo conglomerático naranja	1	Geoquímica		1343
RIP0335S	5062012	RIP0335	Vía Caño Rollizo - Caño Fundación	791086	1090835	suelo limoso rojizo	1	Geoquímica		1343
RIP0336S	5062013	RIP0336	Vía Caño Rollizo - Caño Fundación	791056	1091211	suelo areno limoso rojizo	1	Geoquímica		1343
RIP0337S	5062014	RIP0337	Vía Caño Fundación - Puente Danubio	790995	1091588	suelo limoso rojizo	1	Geoquímica		1343
RIP0338S	5062015	RIP0338	Vía Caño Fundación - Puente Danubio	790867	1091957	suelo arenoso rojizo	1	Geoquímica		1343
RIP0339S	5062016	RIP0339	Vía Caño Fundación - Puente Danubio	790752	1092261	suelo limo arenoso rojizo	1	Geoquímica		1343
RIP0340S	5062017	RIP0340	Vía Caño Fundación - Puente Danubio	790883	1092592	suelo arenoso rojizo	1	Geoquímica		1343
RIP0341S	5062018	RIP0341	Vía Caño Fundación - Puente Danubio	790744	1092926	suelo arenoso marrón	1	Geoquímica		1343
RIP0342S	5062019	RIP0342	Vía Puente Danubio - Puente Danubio Fundación	790857	1093315	suelo arenoso marrón rojizo	1	Geoquímica		1343
RIP0343S	5062020	RIP0343	Vía Puente Danubio - Puente Danubio Fundación	790928	1093672	suelo arcilloso naranja	1	Geoquímica		1343
RIP0344S	5062021	RIP0344	Vía Puente Danubio - Puente Danubio Fundación	791097	1094118	suelo conglomerático rojizo violeta	1	Palinología		1343
RIP0345S	5062022	RIP0345	Vía Puente Danubio - Puente Danubio Fundación	790951	1094473	suelo limo arenoso marrón	1	Geoquímica		1344
RIP0346S	5062023	RIP0346	Vía Puente Danubio Fundación - Puente Caño	790923	1094875	suelo limo arcilloso marrón	1	Geoquímica		1344
RIP0347S	5062024	RIP0347	Vía Puente Danubio Fundación - Puente Caño	790918	1095287	suelo arcilloso negro	1	Geoquímica		1344
RIP0348S	5062025	RIP0348	Vía Puente Danubio Fundación - Puente Caño	790901	1095699	suelo arenoso marrón verdoso	1	Geoquímica		1344
RIP0349S	5062026	RIP0349	Vía Puente Danubio Fundación - Puente Caño	790890	1096065	suelo limoso marrón verdoso	1	Geoquímica		1344
RIP0350S	5062027	RIP0350	Vía Puente Danubio Fundación - Puente Caño	790858	1096401	suelo conglomerático marrón	1	Geoquímica		1344
RIP0351S	5062028	RIP0351	Vía Puente Danubio Fundación - Puente Caño	790561	1096602	suelo arcilloso gris	1	Geoquímica		1344
RIP0352S	5062029	RIP0352	Vía Puente Danubio Fundación - Puente Caño	790261	1096749	suelo arcilloso gris	1	Geoquímica		1344
RIP0353S	5062030	RIP0353	Vía Puente Danubio Fundación - Puente Caño	790279	1097109	suelo arcilloso gris	1	DRX		1344
RIP0354S	5062031	RIP0354	Vía Puente Danubio Fundación - Puente Caño	790097	1097405	suelo limoso gris	1	Geoquímica		1344
RIP0355S	5062032	RIP0355	Vía Puente Danubio Fundación - Puente Caño	789915	1097768	suelo arenoso café	1	Geoquímica		1344
RIP0357S	5062033	RIP0357	Vía Puente Danubio Fundación - Puente Caño	789549	1098486	suelo areno limoso rojizo naranja	1	Geoquímica		1344
RIP0358S	5062034	RIP0358	Vía Puente Danubio Fundación - Puente Caño	789460	1098858	suelo arenoso rojizo	1	Geoquímica		1345
RIP0359S	5062035	RIP0359	Vía Puente Danubio Fundación - Puente Caño	789203	1099049	suelo limo arenoso marrón	1	Geoquímica		1345
RIP0360S	5062036	RIP0360	Vía Puente Danubio Fundación - Puente Caño	789007	1099300	arenita negra impregnada	1	Palinología + TOC		1345
RIP0361S	5062037	RIP0361	Vía Puente Danubio Fundación - Puente Caño	788768	1099507	suelo conglomerático rojizo	1	Geoquímica		1345
RIP0362S	5062038	RIP0362	Vía Puente Danubio Fundación - Puente Caño	788536	1099770	suelo limoso marrón	1	Geoquímica		1345
RIP0363S	5062039	RIP0363	Vía Puente Danubio Fundación - Puente Caño	788441	1100072	suelo areno limoso marrón rojizo	1	Geoquímica		1345
RIP0365S	5062040	RIP0365	Vía Puente Danubio Fundación - Puente Caño	788431	1100723	suelo arenoso marrón	1	Geoquímica		1345
RIP0366S	5062041	RIP0366	Vía Puente Danubio Fundación - Puente Caño	788203	1100982	suelo limoso rojizo marrón	1	Geoquímica		1345
RIP0367S	5062042	RIP0367	Vía Puente Danubio Fundación - Puente Caño	787939	1101163	suelo areno limoso marrón	1	Geoquímica		1345
RIP0368S	5062043	RIP0368	Vía Puente Danubio Fundación - Puente Caño	787785	1101447	suelo limo arenoso naranja	1	Geoquímica		1345
RIP0369S	5062044	RIP0369	Vía Puente Danubio Fundación - Puente Caño	787551	1101695	suelo limo arenoso rojizo	1	Geoquímica		1345
RIP0370S	5062045	RIP0370	Vía Puente Danubio Fundación - Puente Caño	787403	1101980	suelo conglomerático rojizo	1	DRX		1345
RIP0371S	5062046	RIP0371	Vía Puente Danubio Fundación - Puente Caño	787348	1102334	suelo arenoso rojizo	1	Geoquímica		1345
RIP0372S	5062047	RIP0372	Vía Puente Danubio Fundación - Puente Caño	787279	1102673	suelo areno limoso rojizo	1	Geoquímica		1345
RIP0373S	5062048	RIP0373	Vía entre Puente Caño Pérez - Puente Río Cafre	787350	1102958	suelo arenoso naranja rojizo	1	Geoquímica		1345

 LITOTECA	SOLICITUD PARA ALMACENAR MUESTRAS LITOLÓGICAS		Solicitud No.: _____	Fecha Recibo de solicitud: _____	Versión: 1
			Fecha: _____	Recibido por: _____	F-GEO- PÁGINA 1 DE 1


Plancha: 349 Proyecto: 512 -2013

No. Muestras: 305	No. Cajas: _____	Tipo de muestras:	Roca _____	Sección delgada _____	Paleontología _____
			Sedimentos _____	Testigos de perforación _____	Otro: _____

Coordinador de Proyecto : Autoriza :

RELACIÓN DE MUESTRAS

Código No. Litoteca	No.IGM	No de Campo	Localización Geográfica	Coordenadas		Clasificación Preliminar	Cantidad	Tipo de Análisis Realizado	Observaciones	Caja No.
				NORTE	ESTE					
RIP0374R	5062049	RIP0374	Vía entre Puente Caño Pérez - Puente Río Cafre	799966	1105884	arcillolita gris oscuro	1	Geoquímica		1346
RIP0375S	5062050	RIP0375	Vía entre Puente Caño Pérez - Puente Río Cafre	799645	1105730	suelo limoso rojizo	1	Palinología y DRX		1346
RIP0376R	5062051	RIP0376	Vía entre Puente Caño Pérez - Puente Río Cafre	799328	1105621	limolita naranja	1	Geoquímica		1346
RIP0377R	5062052	RIP0377	Vía entre Puente Caño Pérez - Puente Río Cafre	799012	1105519	limolita naranja	1	Palinología		1346
RIP0378S	5062053	RIP0378	Vía entre Puente Caño Pérez - Puente Río Cafre	798599	1105510	suelo limo arenoso rojizo marrón	1	Geoquímica		1346
RIP0379S	5062054	RIP0379	Vía entre Puente Caño Pérez - Puente Río Cafre	798272	1105582	suelo limoso naranja	1	Geoquímica		1346
RIP0380S	5062055	RIP0380	Vía entre Puente Caño Pérez - Puente Río Cafre	797982	1105714	suelo limoso naranja marrón	1	Geoquímica		1346
RIP0381S	5062056	RIP0381	Vía entre Puente Caño Pérez - Puente Río Cafre	797644	1105838	suelo limoso marrón	1	Geoquímica		1346
RIP0382S	5062057	RIP0382	Vía entre Puente Caño Chiquito - Puente Caño	797311	1105744	suelo limo arenoso negro	1	Geoquímica		1346
RIP0383S	5062058	RIP0383	Vía entre Puente Caño Pérez - Puente Río Cafre	797067	1105501	suelo arenoso marrón naranja	1	Geoquímica		1346
RIP0384S	5062059	RIP0384	Vía entre Puente Caño Pérez - Puente Río Cafre	796750	1105312	suelo limoso marrón naranja	1	Geoquímica		1346
RIP0385S	5062060	RIP0385	Vía entre Puente Caño Pérez - Puente Río Cafre	796457	1105158	suelo areno limoso marrón	1	Geoquímica		1346
RIP0386S	5062061	RIP0386	Vía entre Puente Caño Pérez - Puente Río Cafre	796122	1105072	suelo areno limoso marrón verdoso	1	Geoquímica		1347
RIP0387S	5062062	RIP0387	Vía entre Puente Caño Pérez - Puente Río Cafre	795748	1105148	suelo arenoso marrón oscuro	1	Geoquímica		1347
RIP0388S	5062063	RIP0388	Vía entre Puente Caño Pérez - Puente Río Cafre	795316	1105336	suelo arenoso rojizo marrón	1	Geoquímica		1347
RIP0389S	5062064	RIP0389	Vía entre Puente Caño Pérez - Puente Río Cafre	794956	1105524	suelo limoso marrón granular	1	Geoquímica		1347
RIP0390S	5062065	RIP0390	Vía entre Puente Caño Pérez - Puente Río Cafre	794636	1105786	suelo limo arenoso marrón	1	Geoquímica		1347
RIP0391RA	5062066	RIP0391A	Vía entre Caserío Charcón - Puente Caño Cañito	767785	1096581	limolita beige	1	Geoquímica		1347
RIP0391RB	5062067	RIP0391B	Vía entre Caserío Charcón - Puente Caño Cañito	767785	1096581	limolita moteada	1	Palinología y DRX		1347
RIP0391RC	5062068	RIP0391C	Vía entre Caserío Charcón - Puente Caño Cañito	767785	1096581	arenita marrón	1	Geoquímica		1347
RIP0391RD	5062069	RIP0391D	Vía entre Caserío Charcón - Puente Caño Cañito	767785	1096581	arenita naranja	1	Geoquímica		1347
RIP0392R	5062070	RIP0392	Vía entre Caserío Charcón - Puente Caño Cañito	767537	1096503	arcillolita rojiza	1	DRX		1347
RIP0393S	5062071	RIP0393	Vía entre Caserío Charcón - Puente Caño Cañito	767269	1096480	suelo areno limoso marrón naranja	1	Geoquímica		1347
RIP0394S	5062072	RIP0394	Vía entre Puente Caño Cañito - Puente Caño Rastrojo	767030	1096592	suelo arenoso rojizo	1	Geoquímica		1347
RIP0395S	5062073	RIP0395	Vía entre Puente Caño Pérez - Puente Río Cafre	766933	1096566	suelo conglomerático rojizo	1	Geoquímica + Petrografía		1348
RIP0396S	5062074	RIP0396	Vía entre Puente Caño Pérez - Puente Río Cafre	766651	1096631	suelo areno limoso naranja	1	Geoquímica		1348
RIP0397S	5062075	RIP0397	Vía entre Puente Caño Pérez - Puente Río Cafre	766371	1096706	suelo arcilloso rojizo	1	Geoquímica		1348
RIP0398S	5062076	RIP0398	Vía entre Puente Caño Rastrojo - Puente Caño Nuevo Colombia	766078	1096747	suelo arcillo limoso rojizo	1	Geoquímica		1348
RIP0399S	5062077	RIP0399	Vía entre Puente Caño Rastrojo - Puente Caño Nuevo Colombia	765823	1096838	suelo areno limoso marrón	1	Geoquímica		1348
RIP0400S	5062078	RIP0400	Vía entre Puente Caño Rastrojo - Puente Caño Nuevo Colombia	765603	1096976	suelo arcilloso marrón	1	Geoquímica		1348
RIP0401S	5062079	RIP0401	Vía entre Puente Caño Rastrojo - Puente Caño Nuevo Colombia	765500	1097195	suelo limo arenoso rojizo	1	DRX		1348
RIP0402S	5062080	RIP0402	Vía entre Puente Caño Rastrojo - Puente Caño Nuevo Colombia	765263	1097233	suelo arenoso naranja	1	Geoquímica		1348
RIP0403S	5062081	RIP0403	Vía entre Puente Caño Rastrojo - Puente Caño Nuevo Colombia	765010	1097241	suelo arenoso rojizo	1	Geoquímica		1348
RIP0404S	5062082	RIP0404	Vía entre Puente Caño Rastrojo - Puente Caño Nuevo Colombia	764757	1097176	suelo arenoso marrón naranja	1	Geoquímica		1348
RIP0405S	5062083	RIP0405	Vía entre Puente Caño Rastrojo - Puente Caño Nuevo Colombia	764513	1097271	suelo limoso rojizo marrón	1	Geoquímica		1348
RIP0406S	5062084	RIP0406	Vía entre Puente Caño Rastrojo - Puente Caño Nuevo Colombia	764270	1097243	suelo areno limoso naranja	1	Geoquímica		1348
RIP0407S	5062085	RIP0407	Vía entre Puente Caño Rastrojo - Puente Caño Nuevo Colombia	763981	1097279	suelo limoso naranja rojizo	1	Geoquímica		1349
RIP0408RA	5062086	RIP0408A	Vía entre Puente Caño Rastrojo - Puente Caño Nuevo Colombia	763736	1097316	arcillolita gris	1	Palinología y DRX		1349
RIP0408RB	5062087	RIP0408B	Vía entre Puente Caño Rastrojo - Puente Caño Nuevo Colombia	763736	1097316	limolita rojiza	1	Geoquímica		1349
RIP0409R	5062088	RIP0409	Vía entre Puente Caño Rastrojo - Puente Caño Nuevo Colombia	763475	1097376	arcillolita rojiza	1	DRX		1349
RIP0410S	5062089	RIP0410	Vía entre Puente Caño Rastrojo - Puente Caño Nuevo Colombia	763277	1097533	suelo arenoso gris verdoso	1	Geoquímica		1349
RIP0411S	5062090	RIP0411	Vía entre Puente Caño Rastrojo - Puente Caño Nuevo Colombia	763032	1097587	suelo areno limoso naranja	1	Geoquímica		1349

 LITOTECA	SOLICITUD PARA ALMACENAR MUESTRAS LITOLÓGICAS	Solicitud No.: _____	Fecha Recibo de solicitud: _____	Versión: 1
		Fecha: _____	Recibido por: _____	F-GEO- PÁGINA 1 DE 1

Plancha: 349 Proyecto: 512 -2013

No. Muestras: 305	No. Cajas: _____	Tipo de muestras:	Roca _____	Sección delgada _____	Paleontología _____
			Sedimentos _____	Testigos de perforación _____	Otro: _____

Coordinador de Proyecto :	Autoriza :
---------------------------	------------

RELACIÓN DE MUESTRAS

Código No. Litoteca	No.IGM	No de Campo	Localización Geográfica	Coordenadas		Clasificación Preliminar	Cantidad	Tipo de Análisis Realizado	Observaciones	Caja No.
				NORTE	ESTE					
RIP0412S	5062091	RIP0412	Vía entre Puente Caño Rastrojo - Puente Caño Nuevo Colombia	762787	1097530	suelo limoso rojizo	1	Geoquímica		1349
RIP0413S	5062092	RIP0413	Vía entre Puente Caño Rastrojo - Puente Caño Nuevo Colombia	762561	1097392	suelo areno conglomerático gris	1	Geoquímica		1349
RIP0414S	5062093	RIP0414	Vía entre Puente Caño Rastrojo - Puente Caño Nuevo Colombia	762259	1097264	suelo limo arenoso rojizo	1	Geoquímica		1349
RIP0415S	5062094	RIP0415	Vía entre Puente Caño Rastrojo - Puente Caño Nuevo Colombia	762013	1097179	suelo arcillo limoso naranja marrón	1	Geoquímica		1350
RIP0416S	5062095	RIP0416	Vía entre Puente Caño Rastrojo - Puente Caño Nuevo Colombia	761682	1097065	suelo arenoso marrón	1	Geoquímica		1350
RIP0417S	5062096	RIP0417	Vía entre Puente Caño Enrique - Puente Caño Solita	761421	1097014	suelo limoso rojizo	1	Geoquímica		1350
RIP0418S	5062097	RIP0418	Vía entre Puente Caño Enrique - Puente Caño Solita	761122	1096943	suelo areno limoso naranja	1	Geoquímica		1350
RIP0419S	5062098	RIP0419	Vía entre Puente Caño Enrique - Puente Caño Solita	760878	1096882	suelo areno limoso marrón	1	Geoquímica		1350
RIP0420S	5062099	RIP0420	Vía entre Puente Caño Enrique - Puente Caño Solita	760599	1096897	suelo arenoso marrón rojizo	1	Geoquímica		1350
RIP0421S	5062100	RIP0421	Vía entre Puente Caño Enrique - Puente Caño Solita	760384	1096893	suelo arcilloso naranja	1	Geoquímica		1350
RIP0422S	5062101	RIP0422	Vía entre Puente Caño Enrique - Puente Caño Solita	760105	1096847	suelo areno limoso marrón naranja	1	Geoquímica		1350