





### LEYENDA

**Puntos de Muestreo**

-  Control geológico
-  Muestra de arcilla

**Zonas Potenciales de Arcillas Esmeclíticas**


-  Alto potencial



Libertad y Orden  
REPÚBLICA DE COLOMBIA  
MINISTERIO DE MINAS Y ENERGÍA  
**Instituto Colombiano de Geología y Minería  
INGEOMINAS**

FIGURA 8  
ZONAS POTENCIALES Y ESTACIONES  
DEPARTAMENTO DEL VALLE DEL CAUCA  
Por:  
Jaime Alberto Camacho G. y Carlos Mario Celada A.

©  
2005 - INGEOMINAS



Base cartográfica tomada de las planchas departamentales del IGAC  
Base geológica Nivía A. 1999 - INGEOMINAS  
Proyección Transversa de Mercator Esferoide Internacional 1909  
Origen de coordenadas: 77°04'51.30" W, 4°35'56.57" N  
Falso origen (metros): X = 1000.000, Y = 1000.000