





LEYENDA

Puntos de Muestreo

-  Control geológico
-  Muestra de arcilla

Zonas Potenciales de Arcillas Esmécticas


-  Alto potencial



Libertad y Orden
 REPÚBLICA DE COLOMBIA
 MINISTERIO DE MINAS Y ENERGÍA
Instituto Colombiano de Geología y Minería
 INGEOMINAS

FIGURA 8
 ZONAS POTENCIALES Y ESTACIONES
 DEPARTAMENTO DEL VALLE DEL CAUCA
 Por:
 Jaime Alberto Camacho G. y Carlos Mario Cetada A.

©
 2005 - INGEOMINAS



Base cartográfica tomada de las planchas departamentales del IGAC.
 Base geológica Nivia A. 1999 - INGEOMINAS
 Proyección Transversa de Mercator Esferoide Internacional 1909
 Origen de coordenadas: 77°04'51.30" W, 4°35'56.57" N
 Falso origen (metros): X = 1000.000, Y = 1000.000