Plancha 152-II-A, 152-II-C, 153-I-B y 153-I-D

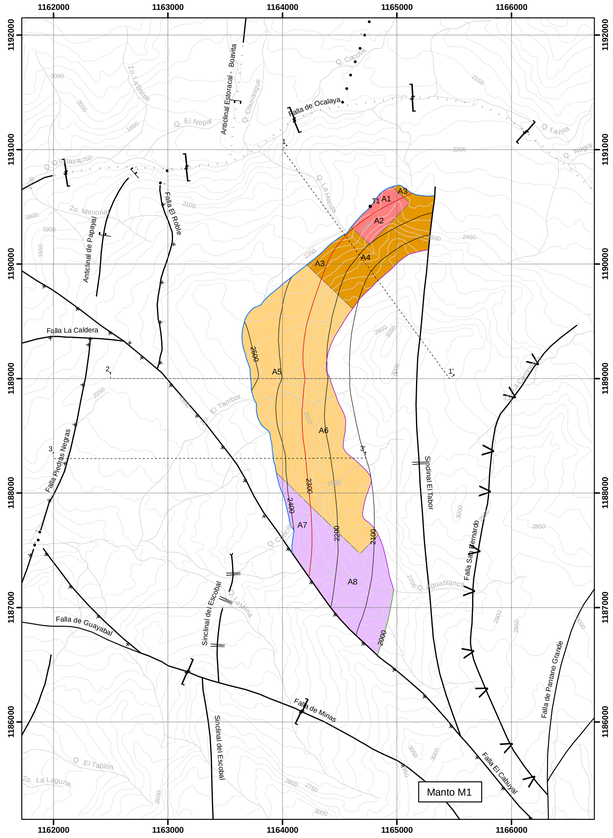

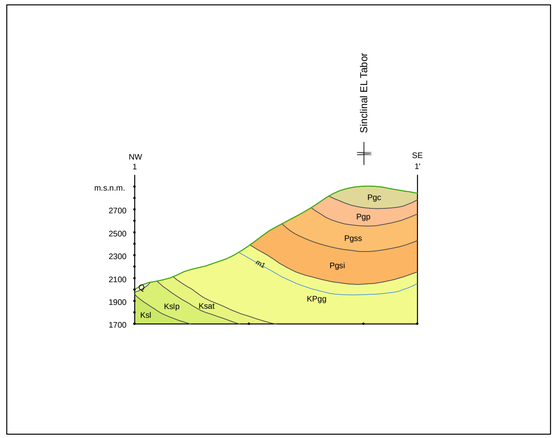

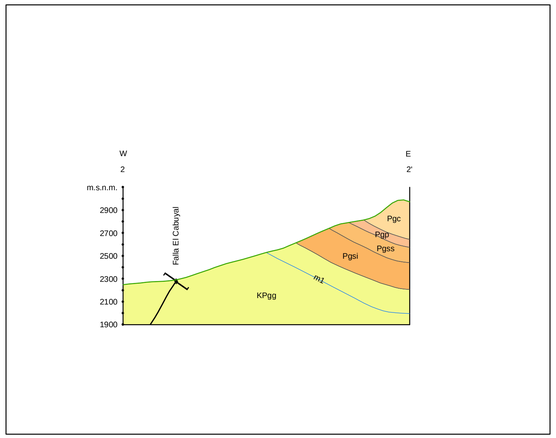

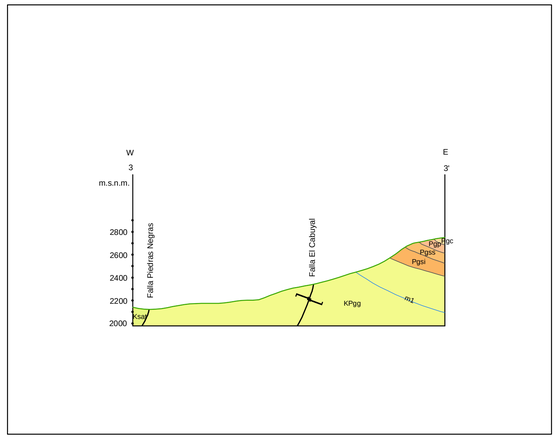

ESTRUCTURAS PLEGADAS

- Anticlinal
- Anticlinal Inferido
- Anticlinal volcado Inferido
- Sinclinal
- Sinclinal Cubierto
- Sinclinal Volcado

CONTACTOS Y FALLAS

- Contacto Inferido
- Contacto Definido
- Falla Definida
- Falla Cubierta
- Falla Inversa
- Falla Inferida
- Falla Normal

CONVENCIONES

- Punto de Control
- Nivel Base
- Desnivel
- Profundidad
- Traza del Manto
- Contornos
- Cortes Geológicos
- Recursos Medidos
- Recursos Indicados
- Recursos Inferidos
- Recursos Hipotéticos

UNIDADES GEOLÓGICAS

Q	Cuaternario
Pgc	Formación Concentración
Pgp	Formación Picacho
Pgss	Formación Socha Superior
Pgsi	Formación Socha Inferior
KPgg	Formación Guaduas
Ksat	Formación Arenisca Tierna
Kslp	Formación Los Pinos
Ksl	Formación La Luna

CONVENCIONES CORTES

- Contacto
- Mantos de Carbón
- Fallas
- Sinclinal
- Anticlinal

μ

ESCALA: 1: 25.000

0.4 0.2 0 0.4 0.8 1.2 1.6 Km

Proyección Transversa de Mercator, Esferoide Internacional 1909
Datum Horizontal: Observatorio Astronómico de Bogotá

Origen de coordenadas: 74° 04' 51.30" W
4° 35' 56.57" N

Factor de escala 1.0
Falso origen (metros) : E = 1'000.000
N = 1'000.000

MAPA ÍNDICE DE LOCALIZACIÓN

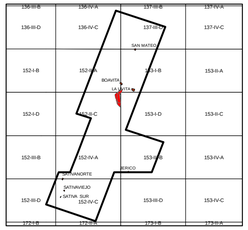

INGEOMINAS
Instituto Colombiano de Geología y Minería

Libertad y Orden

CONTORNOS ESTRUCTURALES BLOQUE EL TABOR

MAPA 14 de 16

Autor:
Marco Rincón

Compilador y Digitalización SIG:
Julian Villate

PROYECTO SUB 09 - 24
Supervisión Leopoldo González

©
2009